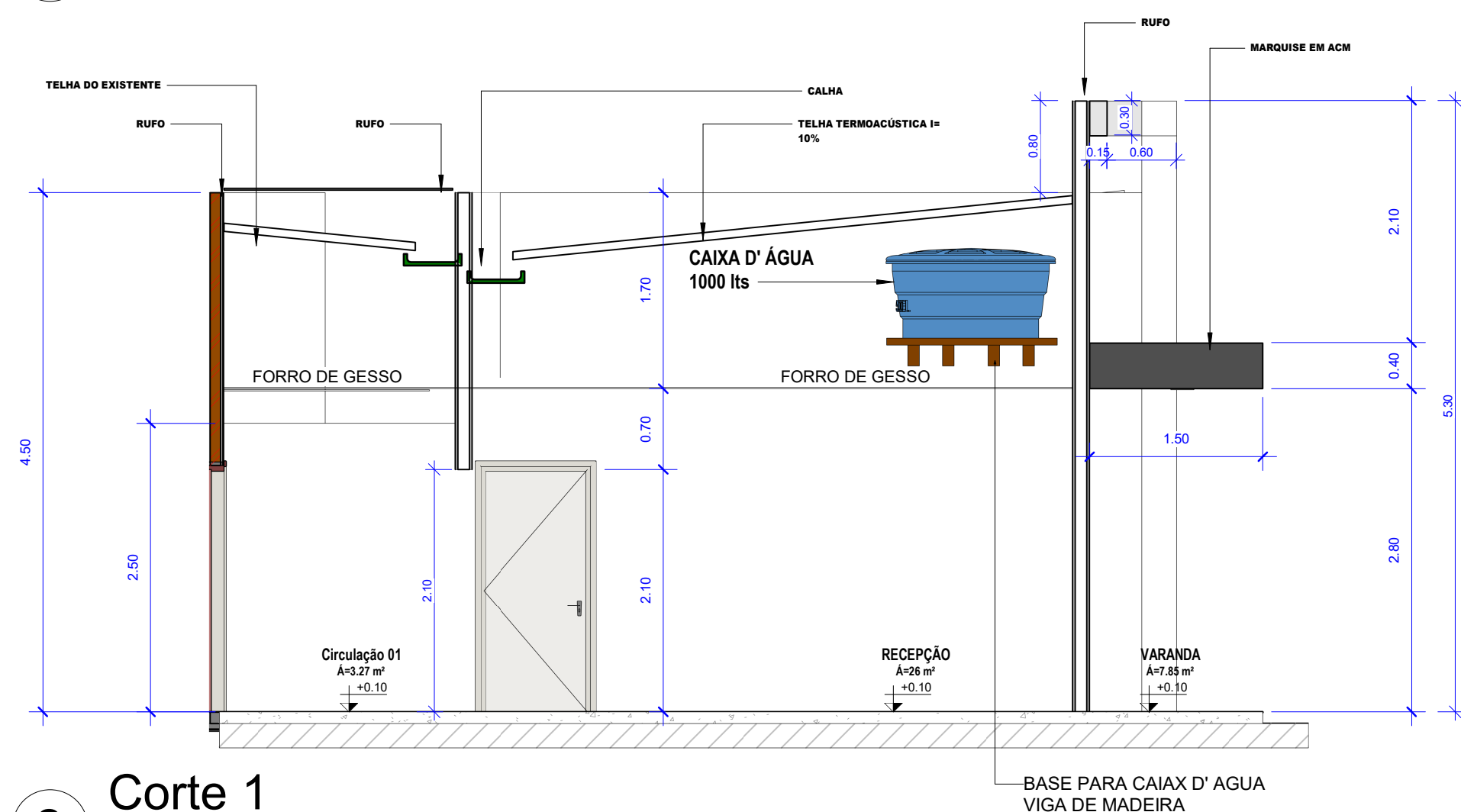
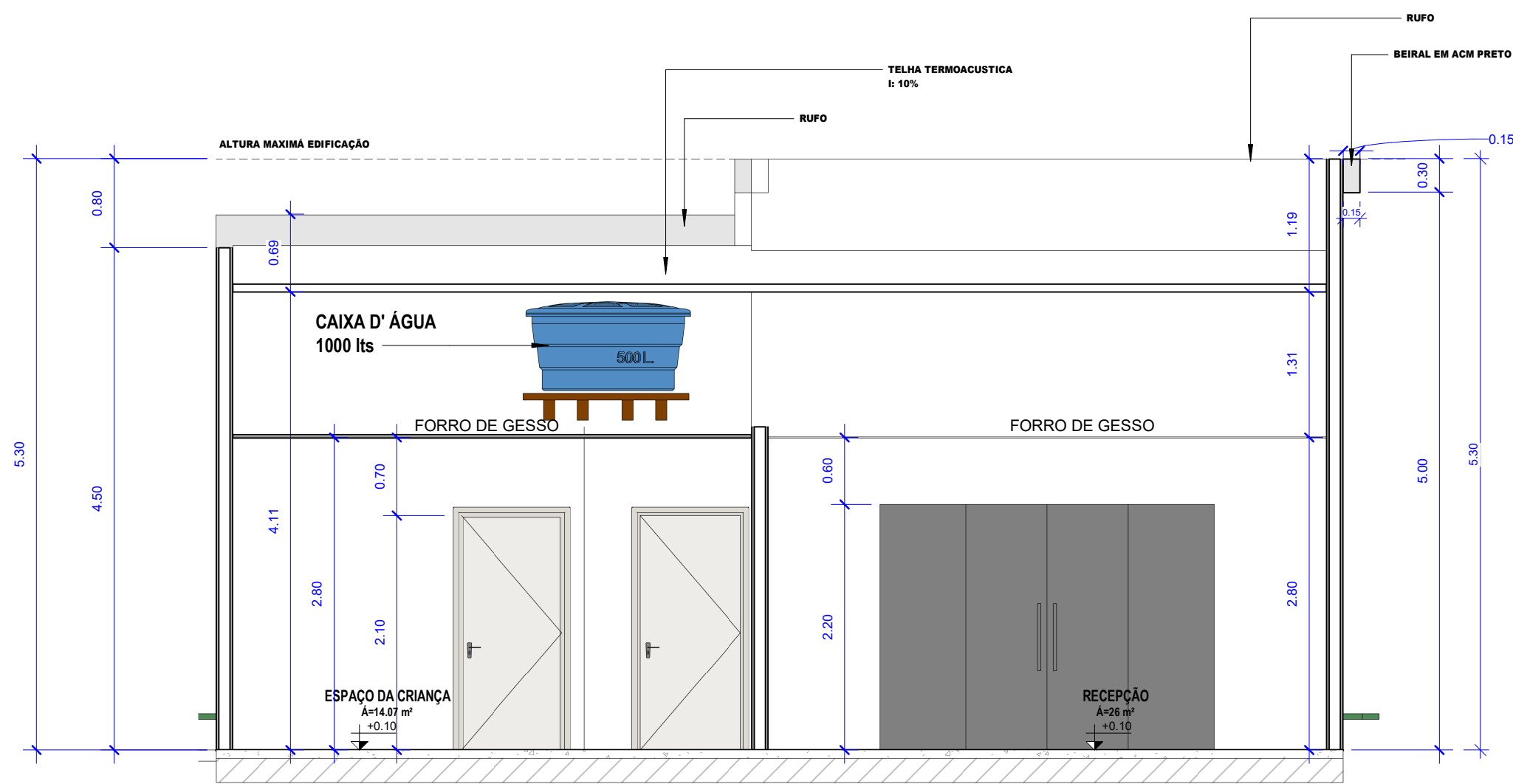


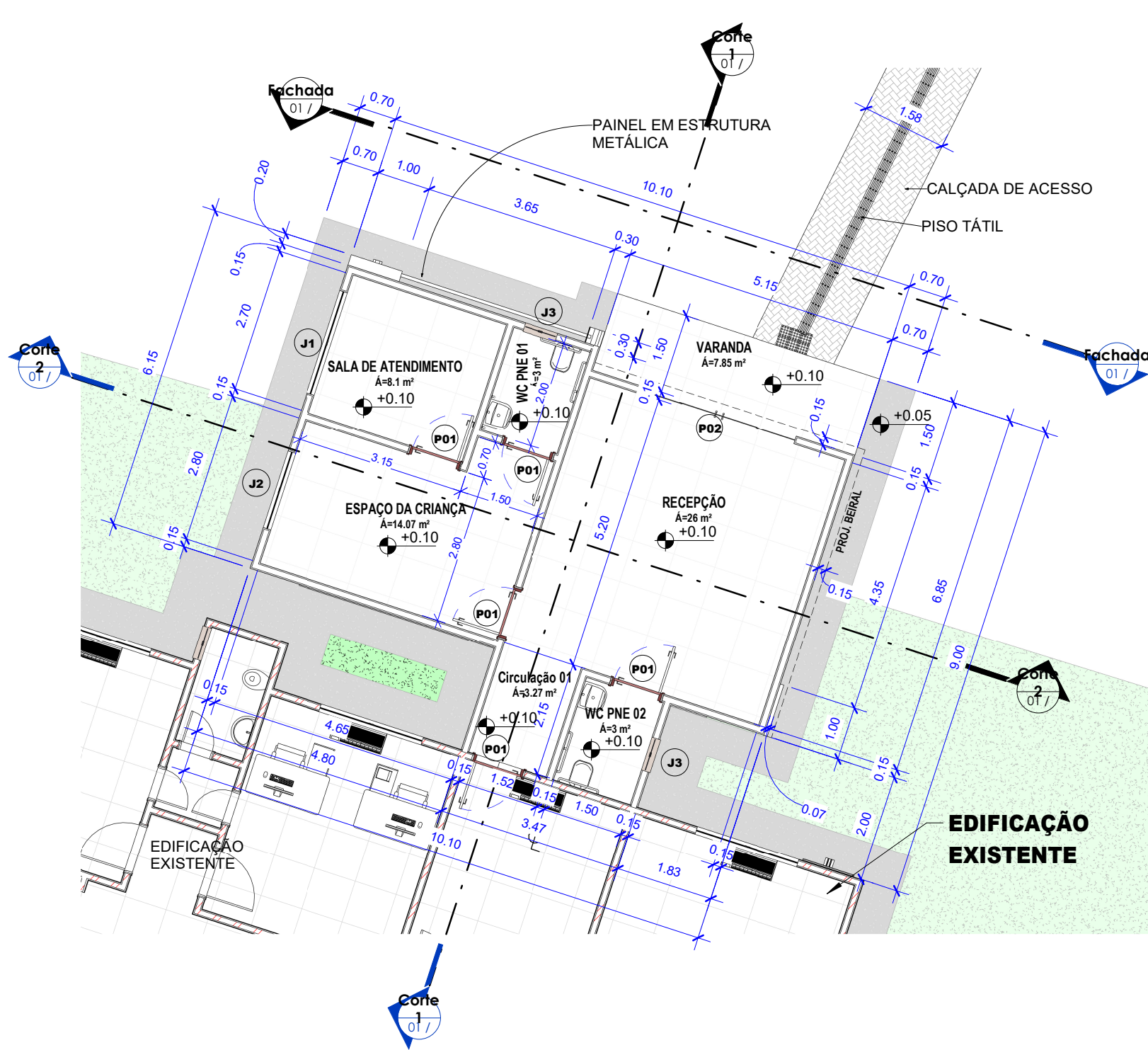
1 Fachada
1 : 50



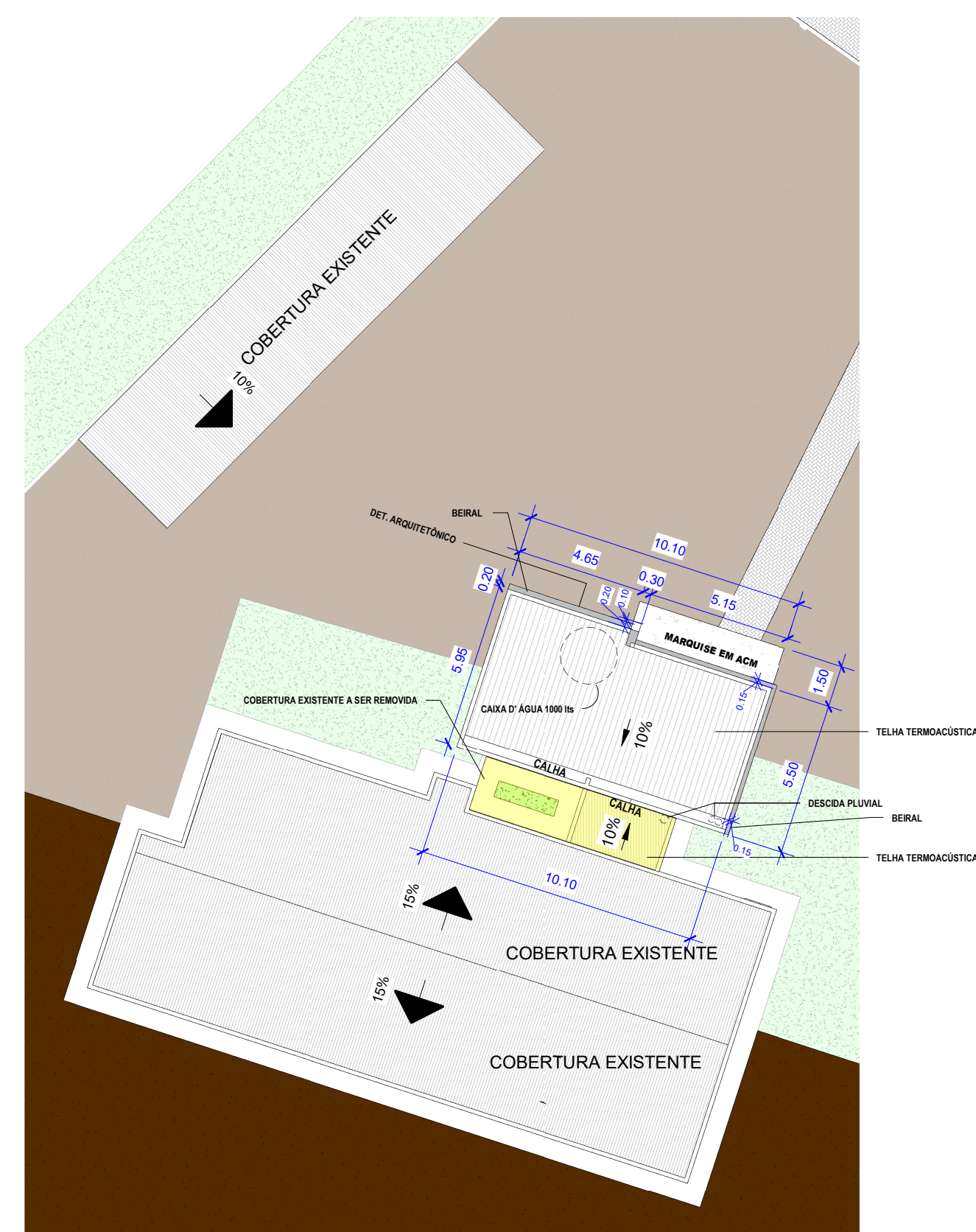
2 Corte 1
1 : 50



3 Corte 2
1 : 50



5 Planta Baixa - Térreo
1 : 100



6 Planta de Cobertura
1 : 200



CARIMBO DA PREFEITURA:

QUADRO DE ÁREAS:	
ÁREA DO TERRENO:	2.602,91 m²
ÁREA EXISTENTE:	236,21m²
ÁREA A AMPLIAR:	72,44 m²
ÁREA TOTAL:	308,65 m²
Taxa de Ocupação:	11,85 %
Taxa de Permeabilidade:	85,14 %
Coefficiente de Ocupação:	0,11

PROJETO ARQUITETÔNICO

AMPLIAÇÃO DA DELEGACIA CIVIL DE PARANÁITA - MT

ENDEREÇO:
RUA VIA TRÊS / N° 275 / CENTRO / PARANÁITA - MT "DELEGACIA DA POLÍCIA CIVIL", CORD. GEO. (LAT. 9° 40'13.64"S / LOG. 56° 28' 13.89"O)

PROPRIETÁRIO:
PREFEITURA MUNICIPAL DE PARANÁITA - MT

CNPJ: 03.239.043/0001-12

ASSUNTO DA PRANCHA:
PLANTA BAIXA / COBERTURA / PERSPECTIVA / CORTES
/ IMAGEM / FACHADA

RESPONSÁVEL TÉCNICO
CLEYTO ASTRISSI
Engenheiro Civil
CREA: 49029/MT

PROPRIETÁRIO
PREFEITURA MUNICIPAL DE PARANÁITA - MT

ESCALA: INDICADA

DATA: 19/03/2026

N° DA PRANCHA: 01 /04